

## De gare en gare

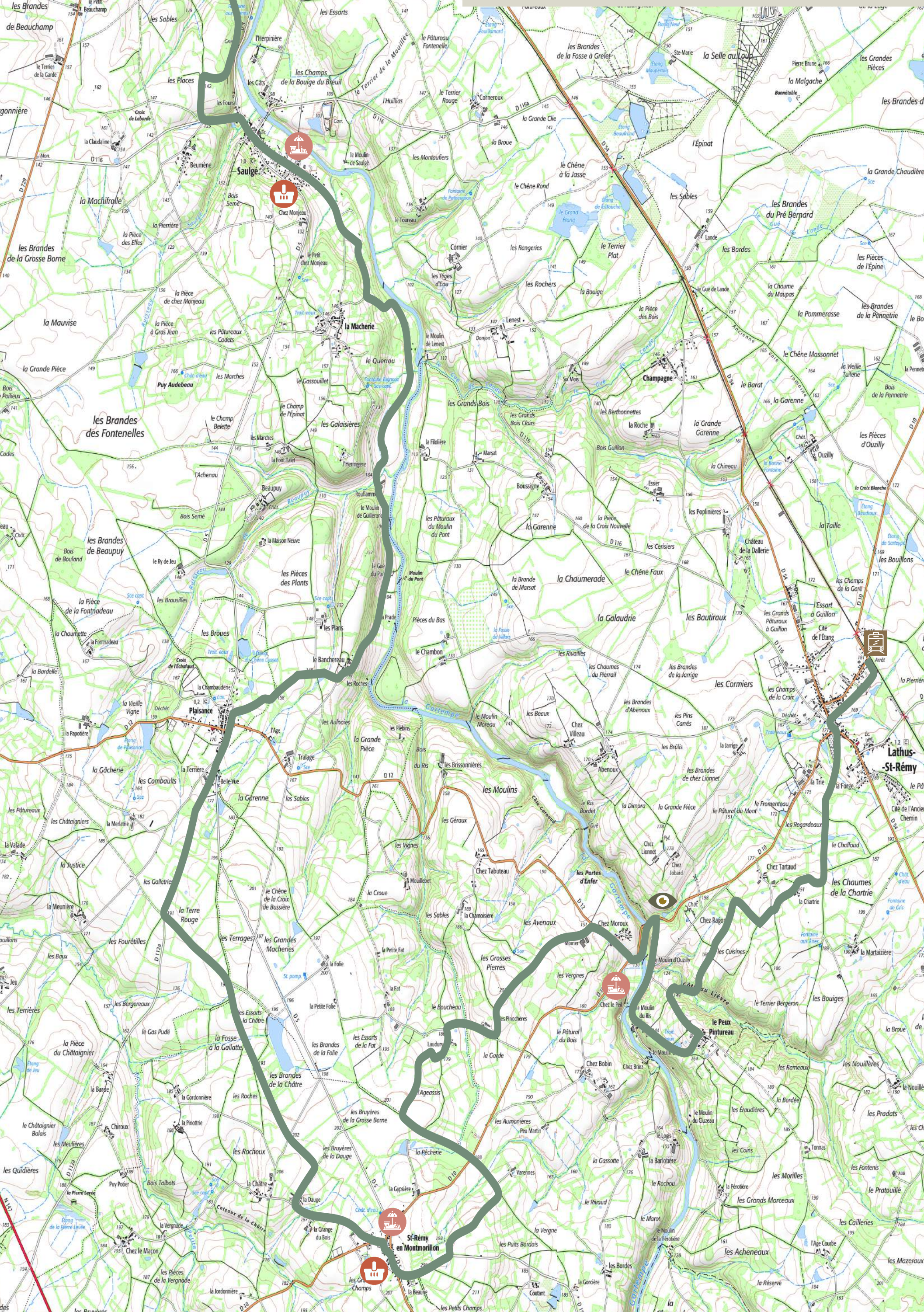
### Pas à pas entre nature, terroir et culture

De Lathus-Saint-Rémy à Montmorillon 35 km  
1 à 3 jours



Partez pour une belle aventure pédestre entre les gares de Lathus-Saint-Rémy et Montmorillon. Cette itinérance vous entraîne au cœur du Sud Vienne Poitou, à la rencontre de paysages contrastés et d'un patrimoine remarquable. Sur le chemin, la randonnée se savoure aussi dans la convivialité des haltes, entre refuges et gîtes accueillants, et dans la gourmandise du terroir : de la Grimolle traditionnelle aux célèbres macarons de Montmorillon. L'arrivée dans la Cité de l'Écrit et des Métiers du Livre prolonge le voyage et invite à une flânerie culturelle unique. Accessible, dépaysant et riche en découvertes, cet itinéraire est bien plus qu'une randonnée : une expérience immersive à vivre pas à pas.



Scannez le QR Code pour télécharger le tracé GPX et suivre l'itinéraire pas à pas !




## Le Val de Gartempe de Gare à Gare



## Sur votre parcours découvrez ...

### Le Roc d'Enfer à Lathus-Saint-Rémy

Falaises de granit et gorges profondes composent le décor sauvage du Roc d'Enfer. Entre lumière et fraîcheur, la Gartempe y sculpte un paysage brut et fascinant.



### La Cité de l'Écrit et des Métiers du Livre à Montmorillon

Au cœur de l'ancien quartier du Brouard, libraires et artisans font vivre la passion du livre. Entre ruelles médiévales et savoir-faire, une parenthèse hors du temps.





# De gare en gare

## Sur les traces du temps, de la Préhistoire à la Vallée des Fresques

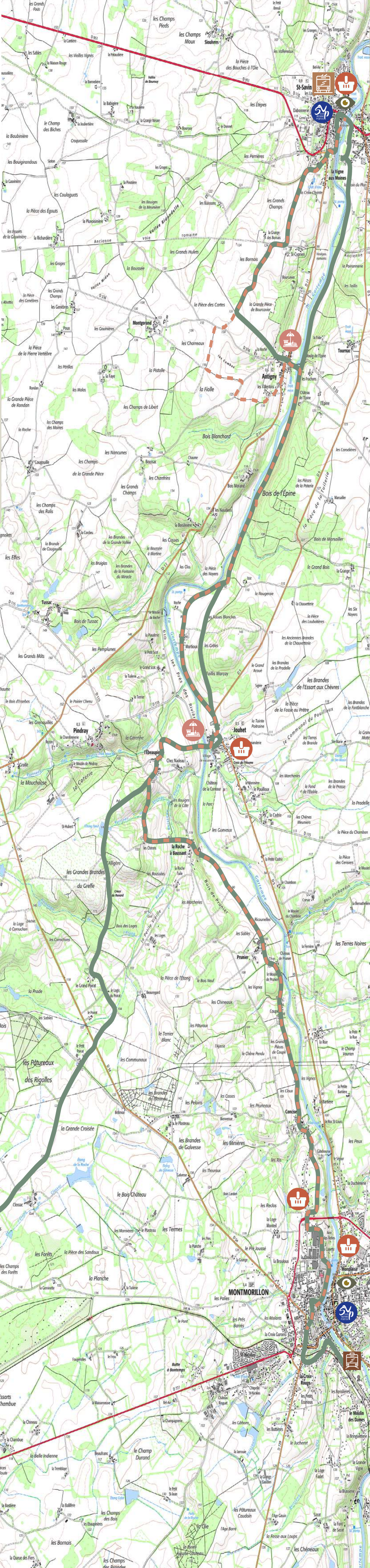
De Lussac-les-Châteaux à Saint-Savin 28,8 km  
1 à 2 jours

De Saint-Savin à Montmorillon 24,7 km  
1 à 2 jours

Depuis la gare de Lussac-les-Châteaux, partez à la découverte d'un territoire marqué par la Préhistoire. Le parcours traverse les brandes de Pindray, typiques du Sud Vienne Poitou, avant de rejoindre la vallée de la Gartempe et la majestueuse Abbaye de Saint-Savin, joyau inscrit au Patrimoine mondial de l'UNESCO pour ses fresques exceptionnelles. La randonnée dévoile une mosaïque de paysages variés, entre bocages, forêts et rives apaisantes, propices à la contemplation. La seconde partie mène de Saint-Savin à Montmorillon et permet d'admirer des vues panoramiques sur la Gartempe. L'arrivée dans la Cité de l'Écrit et des Métiers du Livre clôt en beauté cette itinérance culturelle et gourmande.



Scannez le QR Code pour télécharger le tracé GPX et suivre l'itinéraire pas à pas !



## Sur votre parcours découvrez ...

### L'Étang de Lussac-les-Châteaux

Miroir paisible au cœur du village, l'étang de Lussac reflète le ciel, les pierres et le temps. Entre nature, jeux et balades, il offre un havre de calme et de convivialité.



### L'Abbaye de Saint-Savin

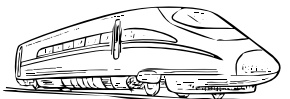
Sous la lumière des fresques millénaires, l'abbatiale de Saint-Savin révèle un chef-d'œuvre roman inscrit à l'UNESCO : un lieu de beauté, de mémoire et de contemplation.



## Infos



## Pratiques



Envie de venir ? Scannez le Qr Code et retrouvez toutes les infos pratiques pour partir à l'aventure du Sud Vienne Poitou

## Retrouvez-nous au sein de nos points d'accueil...

2, Place du Maréchal Leclerc  
86500 Montmorillon



Place du 11 novembre 1918  
86320 Lussac-les-Châteaux



20, Place de la Libération  
86310 Saint-Savin



1, Place d'Armes  
86150 L'Isle-Jourdain

## Légende

- GR 48 - Compostelle Vallée des Fresques
- Gare
- Bus
- Office de Tourisme Sud Vienne Poitou
- Aire de pique-nique
- À voir
- Commerces

### LES NUMÉROS D'URGENCE

15 - SAMU 17 - POLICE SECOURS 18 - POMPIERS



05 49 91 11 96  
accueil@sudviennepoitou.com  
SudViennePoitou.com  
@SudViennePoitou



Photo de couverture : Momentum Productions Mickael PLAINES  
Crédits photos : Momentum Productions Mickael PLAINES, Agence Zebrelle Thomas JELINEK, Agence Zebrelle Bastien SAUVE  
©IGN 2026 - Série Bleu N° 1828 N°1927 - Autorisation N° 222601  
Réalisation Office de Tourisme Sud Vienne Poitou  
Impression : LeNouvel